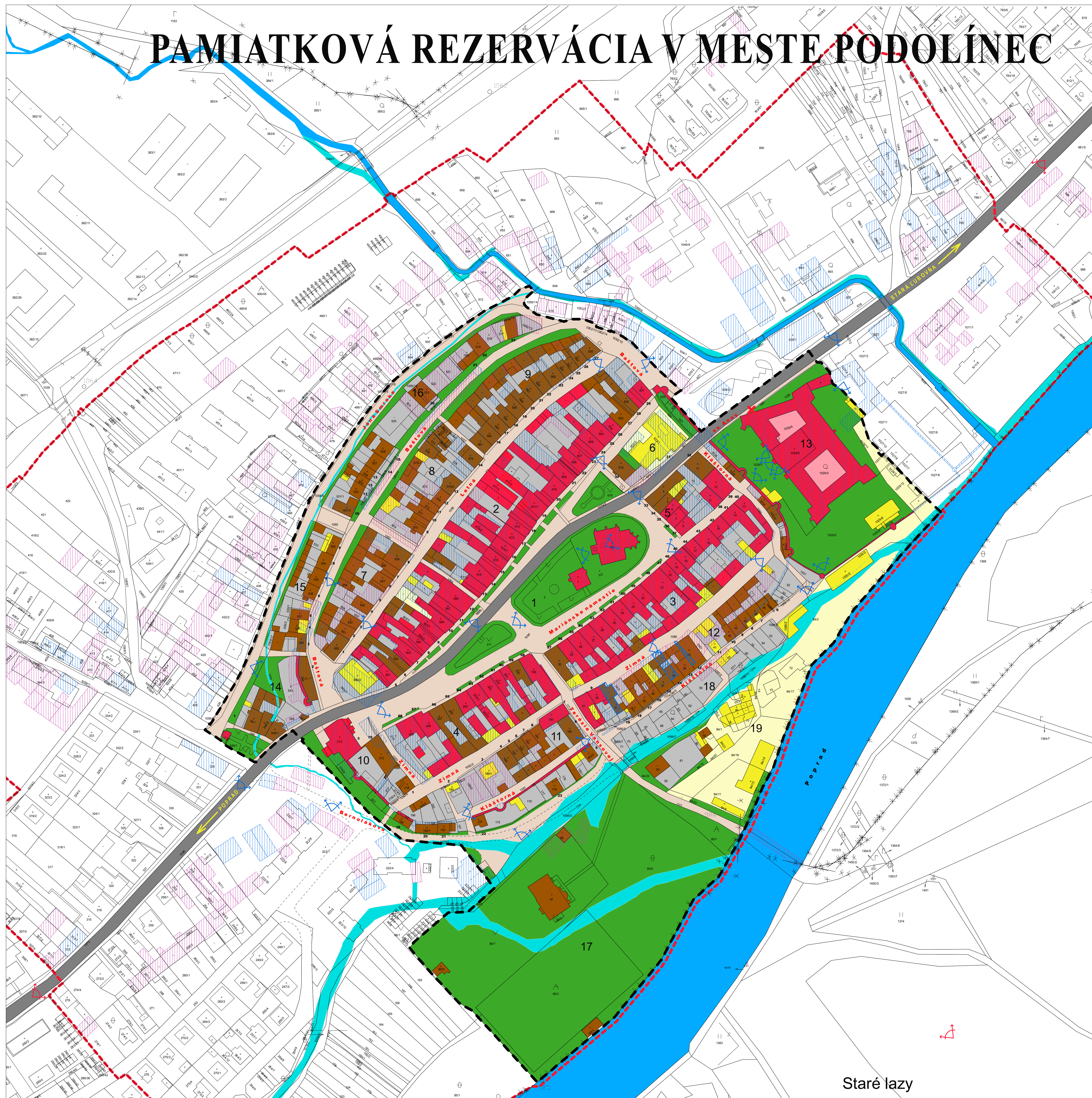
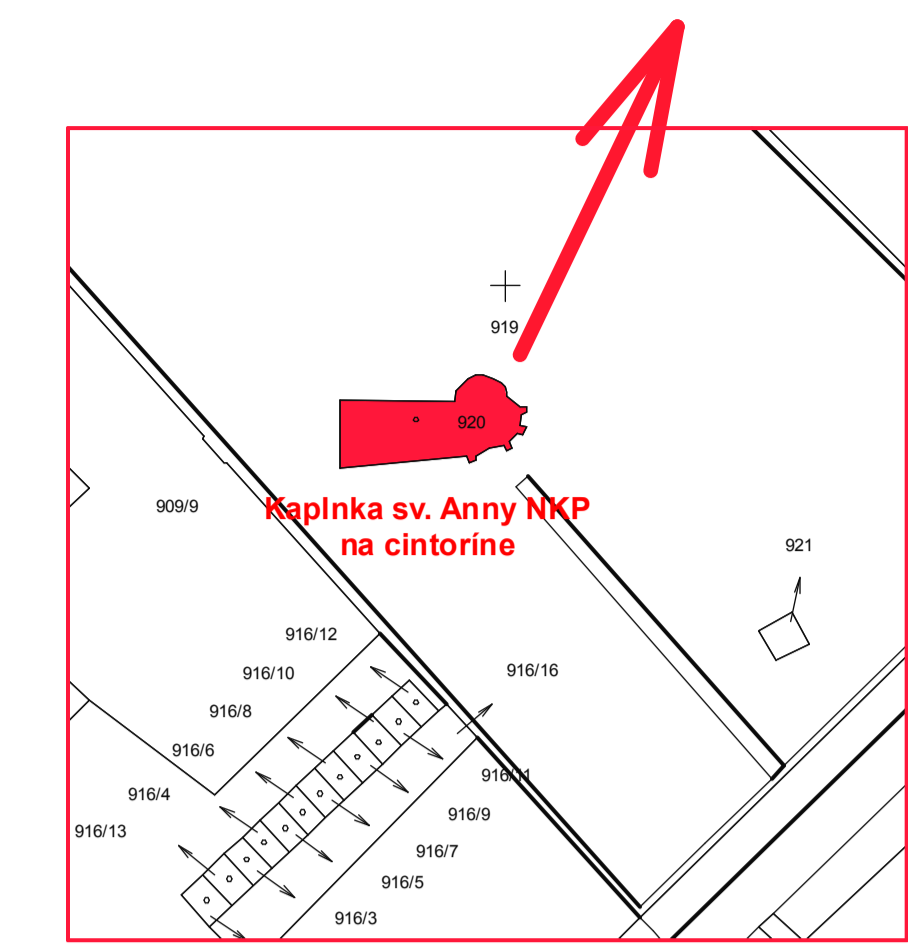



PAMIATKOVÁ REZERVÁCIA V MESTE PODOLÍNEC



LEGENDA

- hranica pamiatkovej rezervácie
- hranica ochranného pásma
- národné kultúrne pamiatky - stavby
- národné kultúrne pamiatky - plošné štruktúry
- pamätné priestory, pamätníky, súsosia, fontány, pamätné tabule
- objekty rešpektujúce pamiatkové hodnoty územia
- objekty nerešpektujúce pamiatkové hodnoty územia
- urbanisticky narušené priestory
- historická zástavba - stav podľa mapy z roku 1869**
 - zástavba vyhodnotená ako nespálná
 - zástavba vyhodnotená ako spálná
 - vodné toky
- štátna cesta 1. triedy
- miestna komunikácia a verejné priestranstvá
- miestna komunikácia nezavedená v operáciách katastra nehnuteľností
- záhrady, dvory, nádvoria a ostatné plochy
- vodné toky
- nosné prvky systému zelene:**
 - plošno-priestorové prvky
 - liniové prvky (álee)
 - chránené diaľkové pohľady na pamiatkové územie
 - významné pohľady z interiéru pamiatkového územia
 - čísla blokov

Rozbor pamiatkových hodnôt objektov a priestranstiev v pamiatkovej rezervácii v meste Podolínec je spracovaný na základe aktuálneho poznania ich kultúrno-historických hodnôt



Staré lazy

Riaditeľka KPÚ Prešov:	PhDr. Mária Poláková	KRAJSKÝ PAMIATKOVÝ ÚRAD PREŠOV
Zodpovedný riešiteľ:	Ing. Peter Glos	
Spoluriešiteľ:	Ing. arch. Jana Onufráková Ing. Eva Semanová	Ing. arch. Ľubica Viničenková Mgr. Marián Uličný, PhD.
Akcia:	ZÁSADY OCHRANY PAMIATKOVEJ REZERVÁCIE V MESTE PODOLÍNEC	
Výkres:	Rozbor pamiatkových hodnôt objektov a priestorov v pamiatkovom území	Formát: 15 x A4 Dátum: 12 / 2010
Autor výkresu:	Ing. Peter Glos	Mierka: 1:1 000 Č. výkresu: 2